










LEGENDA

-  Stavebně dotčený objekt
-  Hranice řešeného území (orientační)
-  Vstup do objektu
-  Vjezd na pozemek

POZNÁMKA K PROJEKTOVÉ DOKUMENTACI

- Nedílnou součástí výkresové dokumentace je technická zpráva
- Před zahájením prací je nutné ověřit rozměry z PD přímo na stavbě
- Veškerá barevnost bude odsouhlasována projektantem na základě předložených vzorků
- Všechny odchylky od projektu, nebo uvažovaného řešení je třeba konzultovat s projektantem
- Provádění všech typových konstrukcí se řídí technologickými předpisy výrobců a jejich katalogovými listy
- Všechny prvky a konstrukce musí být instalovány včetně originálního příslušenství a pomocného materiálu doporučených výrobcem
- Dokumentace je zpracována dle platných norem a vyhlášky 499/2006Sb.



	ZODP. PROJEKTANT	VYPRACOVAL	KONTROLOVAL	 PPS KANIA <small>PROJEKČNÍ A INŽENYRSKÁ ČINNOST</small> <small>PPS Kania s.r.o., Nivnická 665/10, 709 00 tel.: 596 245 252, fax: 596 245 252 e-mail: projekce@pps-kania.cz</small>
	Ing. Kania Jan	Eduard Toman	Ing. Foldyna David	
				
	KATASTRÁLNÍ ÚZEMÍ, PARC.Č. : Nová Ulice Olomouce č. 710717			ARCHÍV
	MÍSTO STAVBY : Fakultní nemocnice Olomouce, příspěvková organizace I.P. Pavlova 185/6, Nová Ulice, 779 00 Olomouc – Budova D2			STUPEŇ DPS
	STAVEBNÍK / OBJEDNATEL : Fakultní nemocnice Olomouce, příspěvková organizace I.P. Pavlova 185/6, Nová Ulice, 779 00 Olomouc			DATUM Září 2017
NÁZEV AKCE :	JEDNOTKA NIP A DIOP V 5. NP BUDOVY D2 - PROJEKTOVÁ DOKUMENTACE			PARÉ
OBJEKT :				Č. ZAKÁZKY PPS- 21/17
ČÁST : C. SITUACE STAVBY	MÉRÍTKO 1 : 5000			
OBSAH :	SITUAČNÍ VÝKRES ŠIRŠÍCH VZTAHŮ			ARCHIVNÍ ČÍSLO : PPS- 21/17-C-
				Č.V. 01