










### LEGENDA

-  Stavebně dotčený objekt
-  Hranice řešeného území (orientační)
-  Hranice parcel
-  Komunikace / jiné objekty

### POZNÁMKA K PROJEKTOVÉ DOKUMENTACI

- Nedílnou součástí výkresové dokumentace je technická zpráva
- Před zahájením prací je nutné ověřit rozměry z PD přímo na stavbě
- Veškerá barevnost bude odsouhlasována projektantem na základě předložených vzorků
- Všechny odchylky od projektu, nebo uvažovaného řešení je třeba konzultovat s projektantem
- Provádění všech typových konstrukcí se řídí technologickými předpisy výrobců a jejich katalogovými listy
- Všechny prvky a konstrukce musí být instalovány včetně originálního příslušenství a pomocného materiálu doporučených výrobcem
- Dokumentace je zpracována dle platných norem a vyhlášky 499/2006Sb.



	ZODP. PROJEKTANT	VYPRACOVAL	KONTROLOVAL	 <small>PPS KANIA s.r.o., Nivnická 665/10, 709 00 tel.: 596 245 252, fax: 596 245 262 e-mail: projekce@pps-kania.cz</small>	
	Ing. Kania Jan	Eduard Toman	Ing. Foldyna David		
					
	KATASTRÁLNÍ ÚZEMÍ, PARC.Č. : Nová Ulice Olomouce č. 710717				
MÍSTO STAVBY : Fakultní nemocnice Olomouce, příspěvková organizace I.P. Pavlova 185/6, Nová Ulice, 779 00 Olomouc – Budova D2				ARCHÍV	
STAVEBNÍK / OBJEDNATEL : Fakultní nemocnice Olomouce, příspěvková organizace I.P. Pavlova 185/6, Nová Ulice, 779 00 Olomouc				STUPEŇ DPS	
NÁZEV AKCE : <b>JEDNOTKA NIP A DIOP V 5. NP BUDOVY D2 - PROJEKTOVÁ DOKUMENTACE</b>				DATUM Září 2017	PARÉ
				Č. ZAKÁZKY PPS- 21/17	
OBJEKT : ČÁST : C. SITUACE STAVBY				MĚŘÍTKO 1 : 1000	
OBSAH : <b>KATASTRÁLNÍ SITUAČNÍ VÝKRES</b>				ARCHIVNÍ ČÍSLO : PPS- 21/17-C-	Č.V. 04