

# OPERAČNÍ PROGRAM ŽIVOTNÍ PROSTŘEDÍ 2014 - 2020

PRIORITNÍ OSA 5  
SPECIFICKÝ CÍL 5.2  
VÝZVA Č. 61

PŘÍLOHA Č. 07

**PROHLÁŠENÍ O NEMOVITOSTECH  
DOTČENÝCH REALIZACÍ PROJEKTU**

## Čestné prohlášení o nemovitostech dotčených realizací projektu a o právním vztahu k nim

Pro účely projektové žádosti k projektu: Novostavba pavilonu HOK – Olomouc

Fakultní nemocnice Olomouc se sídlem 779 000 Olomouc, I. P. Pavlova 185/6 prostřednictvím svého níže podepsaného statutárního zástupce prohlašuje, že nemovitosti dotčené realizací projektu jsou ve vlastnictví České republiky a Fakultní nemocnice Olomouc je příslušná hospodařit s majetkem státu ve smyslu zákona č. 219/2000 Sb. O majetku České republiky a jejím vystupování v právních vztazích. Dokládáme taktéž listem vlastnictví.

Přílohy: výpis z katastru nemovitostí LV č. 6930 a snímek katastrální mapy

V Olomouci dne ..... 6/9/18 .....



FAKULTNÍ NEMOCNICE OLOMOUC®  
I. P. Pavlova 185/6  
779 000 Olomouc

.....  
prof. MUDr. Roman Havlík, Ph.D.  
ředitel Fakultní nemocnice Olomouc

## Informace o pozemku

Parcelní číslo:	<a href="#">st. 584</a>
Obec:	<a href="#">Olomouc [500496]</a>
Katastrální území:	<a href="#">Nová Ulice [710717]</a>
Číslo LV:	<a href="#">6930</a>
Výměra [m <sup>2</sup> ]:	1576
Typ parcely:	Parcela katastru nemovitostí
Mapový list:	DKM
Určení výměry:	Graficky nebo v digitalizované mapě
Druh pozemku:	zastavěná plocha a nádvoří



## Součástí je stavba

Budova s číslem popisným:	<a href="#">Nová Ulice [413810]</a> ; č. p. 537; stavba občanského vybavení
Stavba stojí na pozemku:	p. č. <a href="#">st. 584</a>
Stavební objekt:	<a href="#">č. p. 537</a>
Ulice:	<a href="#">I. P. Pavlova</a>
Adresní místa:	<a href="#">I. P. Pavlova 537/37</a>

## Vlastníci, jiní oprávnění

Vlastnické právo	Podíl
Česká republika,	
Prislušnost hospodářit s majetkem státu	Podíl
Fakultní nemocnice Olomouc, I. P. Pavlova 185/6, Nová Ulice, 77520 Olomouc	

## Způsob ochrany nemovitosti

Nejsou evidovány žádné způsoby ochrany.

## Seznam BPEJ

Parcela nemá evidované BPEJ.

## Omezení vlastnického práva

Typ

Věcné břemeno chůze a jízdy

## Jiné zápisy

Nejsou evidovány žádné jiné zápisy.

Řízení, v rámci kterých byl k nemovitosti zapsán cenový údaj

Nemovitost je v územním obvodu, kde státní správu katastru nemovitostí ČR vykonává [Katastrální úřad pro Olomoucký kraj, Katastrální pracoviště Olomouc](#)

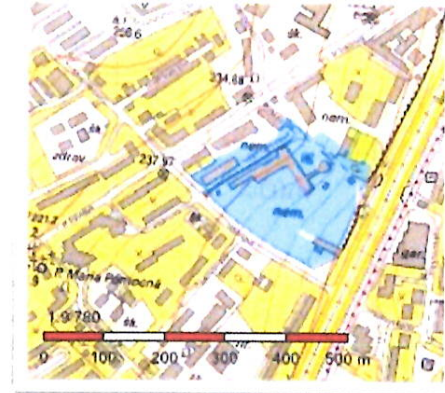
Zobrazené údaje mají informativní charakter. Platnost k 30.07.2018 07:00:02.

© 2004 - 2018 [Český úřad zeměměřický a katastrální](#). Pod sídlistem 1800/9, Kizbilyisy, 18211 Praha 8  
Podání určena katastrálním úřadům a pracovištím zasílejte přímo na [jejich e-mail adresu](#).

Verze aplikace: 5.5.2 build 0

## Informace o pozemku

Parcelní číslo:	<a href="#">702/1</a>
Obec:	<a href="#">Olomouc [500496]</a>
Katastrální území:	<a href="#">Nova Ulice [710717]</a>
Číslo LV:	<a href="#">6930</a>
Výměra [m <sup>2</sup> ]:	33874
Typ parcely:	Parcela katastru nemovitosti
Mapový list:	DKM
Určení výměry:	Graficky nebo v digitalizované mapě
Způsob využití:	jiná plocha
Druh pozemku:	ostatní plocha



## Vlastníci, jiní oprávnění

Vlastnické právo	Podíl
Česká republika,	
Prislušnost hospodařit s majetkem státu	Podíl
Fakultní nemocnice Olomouc, I. P. Pavlova 185/6, Nová Ulice, 77520 Olomouc	

## Způsob ochrany nemovitosti

Nejsou evidovány žádné způsoby ochrany.

## Seznam BPEJ

Parcela nemá evidované BPEJ.

## Omezení vlastnického práva

Typ

Věcné břemeno zřízení a provozování vedení

## Jiné zápisy

Nejsou evidovány žádné jiné zápisy.

Řízení, v rámci kterých byl k nemovitosti zapsán cenový údaj

Nemovitost je v územním obvodu, kde státní správu katastru nemovitostí ČR vykonává [Katastrální úřad pro Olomoucký kraj, Katastrální pracoviště Olomouc](#)

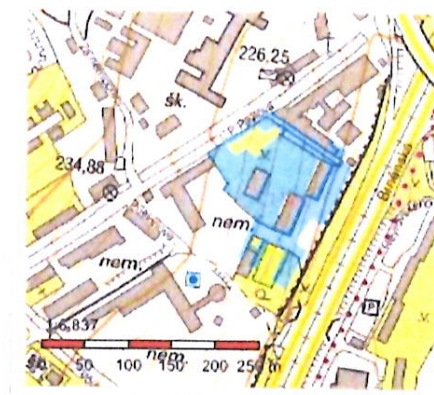
Zobrazené údaje mají informativní charakter. Platnost k 30.07.2018 07:00:02.

© 2004 - 2018 [Český úřad zeměměřičský a katastrální](#). Pod sídlištěm 1800/9, Kobylisy, 18211 Praha 8.  
Podání určena katastrálním úřadům a pracovištím zasílejte přímo na [jejich e-mail adresu](#).

Verze aplikace: 5.5.2 build 0

## Informace o pozemku

Parcelní číslo:	<a href="#">711/1</a>
Obec:	<a href="#">Olomouc [500496]</a>
Katastrální území:	<a href="#">Nová Ulice [710717]</a>
Číslo LV:	<a href="#">6930</a>
Výměra [m <sup>2</sup> ]:	12307
Typ parcely:	Parcela katastru nemovitosti
Mapový list:	DKM
Určení výměry:	Graficky nebo v digitalizované mapě
Způsob využití:	zeleň
Druh pozemku:	ostatní plocha



## Vlastníci, jiní oprávnění

Vlastnické právo	Podíl
Česká republika,	
Prislušnost hospodařit s majetkem státu	Podíl
Fakultní nemocnice Olomouc, I. P. Pavlova 185/6, Nová Ulice, 77520 Olomouc	

## Způsob ochrany nemovitosti

Nejsou evidovány žádné způsoby ochrany.

## Seznam BPEJ

Parcela nemá evidované BPEJ.

## Omezení vlastnického práva

Typ

Věcné břemeno zřizování a provozování vedení

## Jiné zápisy

Nejsou evidovány žádné jiné zápisy.

Rízení, v rámci kterých byl k nemovitosti zapsán cenový údaj

Nemovitost je v územním obvodu, kde státní správu katastru nemovitostí ČR vykonává [Katastrální úřad pro Olomoucký kraj, Katastrální pracoviště Olomouc](#)

Zobrazené údaje mají informativní charakter. Platnost k 30.07.2018 07:00:02.

© 2004 - 2018 [Český úřad zeměměřický a katastrální](#) - Pod sídlištěm 1800/9, Kobylisy, 18211 Praha 8  
Podání určená katastrálním úřadům a pracovištím zasílejte přímo na [jejich e-mail adresu](#).

Verze aplikace: 5.5.2 build 0



## Informace o pozemku

Parcelní číslo:	<a href="#">711/2</a>
Obec:	<a href="#">Olomouc [500496]</a>
Katastrální území:	<a href="#">Nova Ulice [710717]</a>
Číslo LV:	<a href="#">6930</a>
Výměra [m <sup>2</sup> ]:	990
Typ parcely:	Parcela katastru nemovitostí
Mapový list:	DKM
Určení výměry:	Graficky nebo v digitalizované mapě
Způsob využití:	jiná plocha
Druh pozemku:	ostatní plocha



## Vlastníci, jiní oprávnění

Vlastnické právo	Podíl
Česká republika,	
Prislušnost hospodařit s majetkem státu	Podíl
Fakultní nemocnice Olomouc, I. P. Pavlova 185/6, Nová Ulice, 77520 Olomouc	

## Způsob ochrany nemovitosti

Nejsou evidovány žádné způsoby ochrany.

## Seznam BPEJ

Parcela nemá evidované BPEJ.

## Omezení vlastnického práva

Nejsou evidována žádná omezení.

## Jiné zápisy

Nejsou evidovány žádné jiné zápisy.

Řízení, v rámci kterých byl k nemovitosti zapsán cenový údaj

Nemovitost je v územním obvodu, kde státní správu katastru nemovitostí ČR vykonává [Katastrální úřad pro Olomoucký kraj, Katastrální pracoviště Olomouc](#)

Zobrazené údaje mají informativní charakter. Platnost k 30.07.2018 07:00:02.

© 2004 - 2018 [Český úřad zeměměřický a katastrální](#). Pod sídlem 1800/9, Kobylisy, 18211 Praha 8  
Podání určena katastrálními úřady a pracovišti zasílejte přímo na [jeuch.e-mail.adresu](#).

Verze aplikace: 5.5.2 build 0

## Informace o pozemku

Parcelní číslo:	<a href="#">711/6</a>
Obec:	<a href="#">Olomouc [500496]</a>
Katastrální území:	<a href="#">Nova Ulice [710717]</a>
Číslo LV:	<a href="#">6930</a>
Výměra [m <sup>2</sup> ]:	2531
Typ parcely:	Parcela katastru nemovitostí
Mapový list:	DKM
Určení výměry:	Graficky nebo v digitalizované mapě
Druh pozemku:	zahrada



## Vlastníci, jiní oprávnění

Vlastnické právo	Podíl
Česká republika,	
Prislušnost hospodařit s majetkem státu	Podíl
Fakultní nemocnice Olomouc, I. P. Pavlova 185/6, Nová Ulice, 77520 Olomouc	

## Způsob ochrany nemovitosti

Název	
zemědělský půdní fond	

## Seznam BPEJ

BPEJ	Výměra
<a href="#">30200</a>	2531

## Omezení vlastnického práva

Nejsou evidována žádná omezení.

## Jiné zápisy

Nejsou evidovány žádné jiné zápisy.

Rizeni, v rámci kterých byl k nemovitosti zapsan cenovy udaj

Nemovitost je v územním obvodu, kde státní správu katastru nemovitostí ČR vykonává [Katastrální úřad pro Olomoucký kraj, Katastrální pracoviště Olomouc](#)

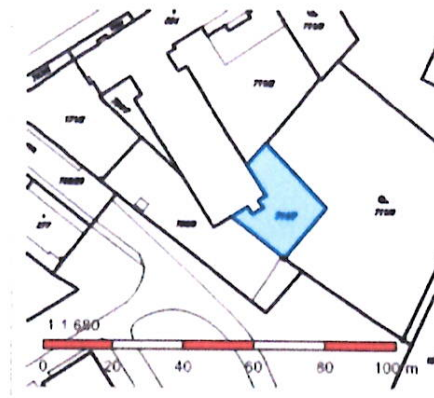
Zobrazené údaje mají informativní charakter. Platnost k 30.07.2018 07:00:02.

© 2004 - 2018 [Český úřad zeměměřický a katastrální](#). Pod sídlistem 1800/9, Kopylský, 18211 Praha 8.  
Podání určena katastrálním úřadům a pracovištím zasílejte přímo na [jejich e-mail adresu](#).

Verze aplikace: 5.5.2 build 0

### Informace o pozemku

Parcelní číslo:	<a href="#">711/7</a>
Obec:	<a href="#">Olomouc [500496]</a>
Katastrální území:	<a href="#">Nova Ulice [710717]</a>
Číslo LV:	<a href="#">6930</a>
Výměra [m <sup>2</sup> ]:	403
Typ parcely:	Parcela katastru nemovitostí
Mapový list:	DKM
Určení výměry:	Ze souřadnic v S-JTSK
Způsob využití:	zelen
Druh pozemku:	ostatní plocha



### Vlastníci, jiní oprávnění

Vlastnické právo	Podíl
Česká republika,	
Prislušnost hospodařit s majetkem státu	Podíl
Fakultní nemocnice Olomouc, I. P. Pavlova 185/6, Nová Ulice, 77520 Olomouc	

### Způsob ochrany nemovitosti

Nejsou evidovány žádné způsoby ochrany.

### Seznam BPEJ

Parcela nemá evidované BPEJ.

### Omezení vlastnického práva

Nejsou evidována žádná omezení.

### Jiné zápisy

Nejsou evidovány žádné jiné zápisy.

Řízení, v rámci kterých byl k nemovitosti zapsán cenový údaj

Nemovitost je v územním obvodu, kde státní správu katastru nemovitostí ČR vykonává [Katastrální úřad pro Olomoucký kraj, Katastrální pracoviště Olomouc](#)

Zobrazené údaje mají informativní charakter. Platnost k 30.07.2018 07:00:02.

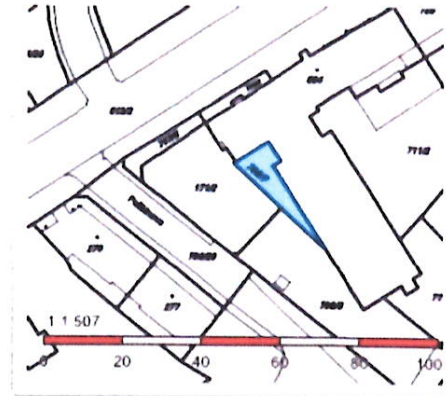
© 2004 - 2018 [Český úřad zeměměřický a katastrální](#), Pod sídlištěm 1800/9, Kobylisy, 18211 Praha 8  
Podání určena katastrálními úřady a pracovišti zasílejte přímo na [jejich e-mail adresu](#).

Verze aplikace: 5.5.2 build 0



## Informace o pozemku

Parcelní číslo:	<a href="#">706/7</a>
Obec:	<a href="#">Olomouc [500496]</a>
Katastrální území:	<a href="#">Nová Ulice [710717]</a>
Číslo LV:	<a href="#">6930</a>
Výměra [m <sup>2</sup> ]:	140
Typ parcely:	Parcela katastru nemovitostí
Mapový list:	DKM
Určení výměry:	Ze souřadnic v S-JTSK
Způsob využití:	jiná plocha
Druh pozemku:	ostatní plocha



## Vlastníci, jiní oprávnění

Vlastnické právo	Podíl
Česká republika,	
Prislušnost hospodařit s majetkem státu	Podíl
Fakultní nemocnice Olomouc, I. P. Pavlova 185/6, Nová Ulice, 77520 Olomouc	

## Způsob ochrany nemovitosti

Nejsou evidovány žádné způsoby ochrany.

## Seznam BPEJ

Parcela nemá evidované BPEJ.

## Omezení vlastnického práva

Typ
Věcné břemeno zřizování a provozování vedení

## Jiné zápisy

Nejsou evidovány žádné jiné zápisy.

Řízení, v rámci kterých byl k nemovitosti zapsán cenový údaj

Nemovitost je v územním obvodu, kde státní správu katastru nemovitostí ČR vykonává [Katastrální úřad pro Olomoucký kraj, Katastrální pracoviště Olomouc](#)

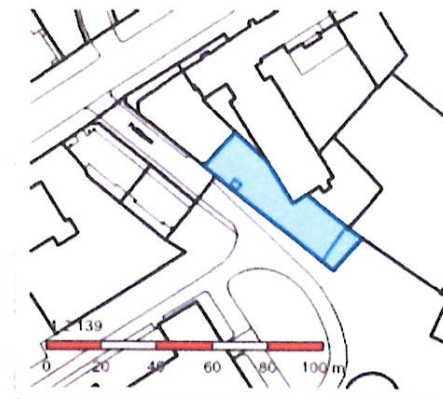
Zobrazené údaje mají informativní charakter. Platnost k 30.07.2018 07:00:02.

© 2004 - 2018 [Česky úřad zeměměřický a katastrální](#). Pod sídlištěm 1800/3, Koopčivý, 18211 Praha B  
Podání určena katastrálním úřadům a pracovištím zasílejte přímo na [jejich e-mail adresu](#).

Verze aplikace: 5.5.2 build 0

## Informace o pozemku

Parcelní číslo:	<a href="#">706/8</a>
Obec:	<a href="#">Olomouc [500496]</a>
Katastrální území:	<a href="#">Nová Ulice [710717]</a>
Číslo LV:	<a href="#">6930</a>
Výměra [m <sup>2</sup> ]:	881
Typ parcely:	Parcela katastru nemovitostí
Mapový list:	DKM
Určení výměry:	Graficky nebo v digitalizované mapě
Způsob využití:	jiná plocha
Druh pozemku:	ostatní plocha



## Vlastníci, jiní oprávnění

Vlastnické právo	Podíl
Česká republika,	
Prislušnost hospodářit s majetkem státu	Podíl
Fakultní nemocnice Olomouc, I. P. Pavlova 185/6, Nová Ulice, 77520 Olomouc	

## Způsob ochrany nemovitosti

Nejsou evidovány žádné způsoby ochrany.

## Seznam BPEJ

Parcela nemá evidované BPEJ.

## Omezení vlastnického práva

Typ  
Věcné břemeno zřízení a provozování vedení

## Jiné zápisy

Nejsou evidovány žádné jiné zápisy.

Řízení, v rámci kterých byl k nemovitosti zapsán cenový údaj

Nemovitost je v územním obvodu, kde státní správu katastru nemovitostí ČR vykonává [Katastrální úřad pro Olomoucký kraj, Katastrální pracoviště Olomouc](#).

Zobrazené údaje mají informativní charakter. Platnost k 30.07.2018 07:00:02.

© 2004 - 2018 [Česky úřad zeměměřický a katastrální](#) - Pod sídlištěm 1800/9, Kobylisy, 18211 Praha 8  
Podání určena katastrálním úřadům a pracovištím zasílejte přímo na [jejich e-mail adresu](#).

Verze aplikace: 5.5.2 build 0

